
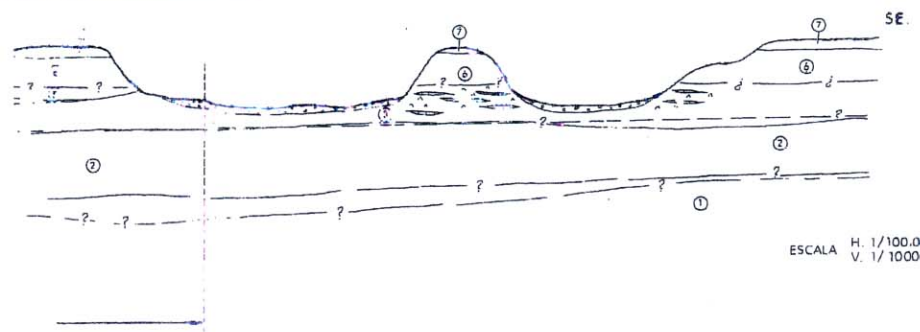


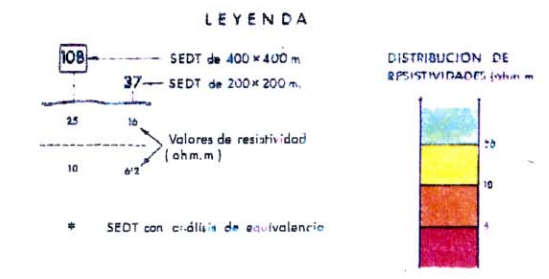
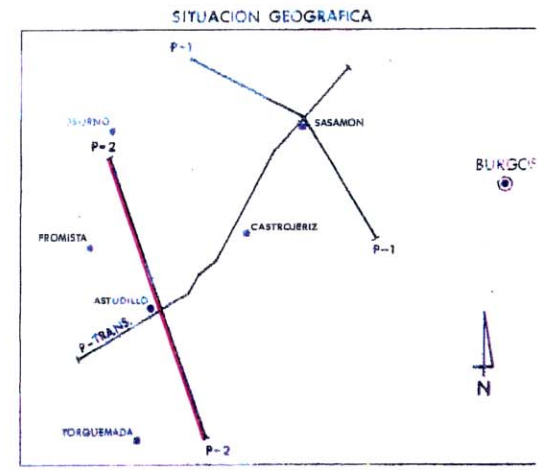

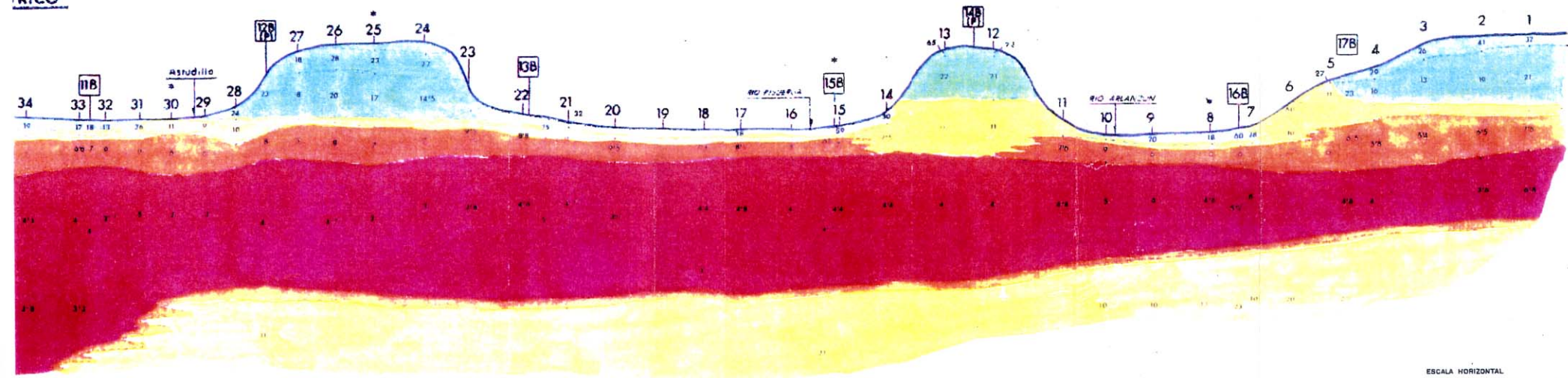
LOGICA (SEGUN EPTISA)



LEYENDA GEOLOGICA

⑦ Calizas	— — — — —	Continuo entre facies
⑥ Margas, calizas y yesas	— / — / — / — / —	Cambios lateral de facies
⑤ Fangos y arcillas arenosas	— ? — ?	Isocrona supuesta
④ Fangos y margas con conchas	— / — / — / — / —	Paleocanal
③ Arcillas y margas arenosas	— . . . . .	Cuaternario
② Margas ?	— / — / — / — / —	Calizas
① Arcillas	— / — / — / — / —	Yesas

TRICO



INTERNACIONAL GEOFISICA TECNOLÓGICA S.A.	IGT	I.T.G.E.
PROYECTO DE ESTUDIO GEOLOGICO A ESCALA 1:50.000 LAS HOJAS N° 133, 165, 167, 198, 199, 200, 238, 312, 313, 344, 345, 373 Y 374 Y ESTUDIOS COMPLEMENTARIOS		
RECONOCIMIENTO GEOFISICO DE LA FORMACION "SAN PEDRO" MEDIANTE SONDEOS ELECTROMAGNETICOS DE DOMINIO DE TIEMPOS (SEDT)		
PERFIL 2		3

FIG.20- EJEMPLO DE PERFIL GEOELECTRICO OBTENIDO MEDIANTE SEDT